



# Gemeinde Simmersfeld

Mit den Ortsteilen Aichhalden · Oberweiler · Beuren · Ettmannsweiler · Fünfbronn · Simmersfeld

DIESE AUSGABE ERSCHEINT AUCH ONLINE

Mitteilungsblatt

Die nächste **Altpapiersammlung** durch den SVE findet am **Samstag, den 03. September**, statt. Bitte stellen Sie Ihr Papier wie gewohnt gebündelt oder in Kartons ab 8.30 Uhr gut sichtbar zur Abholung bereit.



Der SVE bedankt sich schon jetzt für Ihre Unterstützung!



## Öffnungszeiten der Gemeinde- verwaltung



### Wichtige Rufnummern

Rathaus Simmersfeld:	Tel. 9320-0
Fax	9320-30
Förster:	0171 3368654
Bauhof:	706
Albblickschule:	4189985
Kita Albblickzwerge:	9109074

### Bürgermeisteramt

Montag	08.00 – 12.00 Uhr
Dienstag	08.00 – 12.00 Uhr
Mittwoch	08.00 – 12.00 Uhr 14.00 – 19.00 Uhr
Donnerstag	08.00 – 12.00 Uhr
Freitag	08.00 – 11.30 Uhr

### Gemeindekasse

Montag	08.30 – 12.00 Uhr
Dienstag	08.30 – 12.00 Uhr
Mittwoch	08.30 – 12.00 Uhr 15.00 – 18.30 Uhr
Donnerstag	08.30 – 12.00 Uhr
Freitag	08.30 – 11.30 Uhr

Montag, Dienstag und Donnerstag sind Termine auch am Nachmittag möglich, wir bitten um eine telefonische Terminvereinbarung!

## Not-/Bereitschaftsdienste

### Ärztlicher Bereitschaftsdienst

**Orte:** Aichhalden, Altensteig, Altensteig-dorf, Berneck, Beuren, Egenhausen, Ettmannsweiler, Fünfbronn, Garrweiler, Grömbach, Heselbronn, Hornberg, Lengenloch, Monhart, Oberweiler, Simmersfeld, Spielberg, Überberg, Walddorf, Wart, Wörnersberg  
**Telefon: 116 117**

In der Region Nagold und Horb am Neckar wurde der ärztliche Bereitschaftsdienst zum 01.02.2014 neu geregelt. Der ärztliche Bereitschaftsdienst ist für die ärztliche Hilfe zuständig, wenn die Arztpraxen geschlossen sind, also in der Woche abends und in der Nacht sowie an den Wochenenden und Feiertagen. Die zentrale Notfallpraxis am Klinikum Nagold übernimmt den ärztlichen Bereitschaftsdienst an den Wochenenden und Feiertagen. Während der Öffnungszeiten ist ein Arzt vor Ort in der Notfallpraxis. Die Patienten können dann direkt ohne Voranmeldung in die Praxis kommen. Können Patienten nicht in die Notfallpraxis kommen, weil sie beispielsweise bettlägerig sind, erreichen Sie unter der Telefonnummer **116 117** den Arzt im Bereitschaftsdienst, der für medizinisch notwendige Hausbesuche eingeteilt ist. Diese Nummer gilt auch, wenn Patienten außerhalb der Öffnungszeiten der Notfallpraxis in der Nacht Kontakt mit dem Dienst habenden Arzt aufnehmen möchten, weil sie medizinische Hilfe benötigen.

Notfallpraxis Nagold am Klinikum Nagold Röntgenstraße 20, 72202 Nagold  
Öffnungszeiten: Samstag, Sonn- und Feiertag von 8 bis 22 Uhr.

Der ärztliche Bereitschaftsdienst ist nicht mit dem Rettungsdienst zu verwechseln, der in medizinischen Notfällen zu rufen ist. Dazu gehören insbesondere Verdacht auf Schlaganfall oder Herzinfarkt, starke Blutungen, Atemnot oder Vergiftungen. In diesen Fällen ist sofort die **112** anzurufen.

Kinderärztlicher Notdienst:

**Orte:** alle Orte des Kreises Calw  
**Telefon: 01805 19292-160**

Augenärztlicher Notdienst:

**Orte:** alle Orte des Kreises Calw  
**Telefon: 01805 19292-123**

### Zahnärzte

**Samstag, 03.09.2022 -**

**Sonntag, 04.09.2022**

Dr. M. Wolf, Hauptstraße 9,  
72227 Egenhausen, Tel: 07453 951818

**Zeit: samstags, sonntags und feiertags von 10 bis 11 Uhr und von 16 bis 17 Uhr**

In der übrigen Zeit ist der diensthabende Zahnarzt **nur in dringenden Fällen** telefonisch erreichbar. Nach § 4 Abs. 1 der Notfalldienstverordnung beginnt der Notfalldienst um 8 Uhr und endet nach 24 bzw. nach 48 Stunden (Wochenende).

Der zahnärztliche Notfalldienst ist auch jederzeit im Internet unter [www.kzvbw.de](http://www.kzvbw.de) aktuell abrufbar.

### Tierärzte

**Samstag, 03.09.2022 -**

**Sonntag, 04.09.2022**

Bitte wenden Sie sich an Ihren Haustierarzt.

Der Wochenenddienst beginnt am Freitagabend und endet Sonntagnacht, jedoch nur, wenn der Haustierarzt nicht erreichbar ist.

### Apotheken

Notdienstplan Raum Altensteig

**Der Notdienst wechselt täglich.**

**Beginn und Ende jeweils 8.30 Uhr**

Aktuelle Änderungen und die Lage der Apotheken können im Internet unter [www.apotheken.de](http://www.apotheken.de) in Erfahrung gebracht werden. Ebenfalls kann die nächste diensthabende Apotheke über die Auskunfts-Telefon-Nr. 11883 gefunden werden.

**Freitag, 02.09.2022**

Engel-Apotheke, Eutingen im Gäu,  
Marktstraße 2, Tel.: 07459 91153  
Kur-Apotheke, Waldachtal (Lützenhardt),  
Am Kurpark 33, Tel.: 07443 289010

**Samstag, 03.09.2022**

Central-Apotheke, Nagold, Freudenstädter Straße 25, Tel.: 07452 8979880

**Sonntag, 04.09.2022**

Glattal Apotheke, Glatten,  
Lombacher Straße 3, Tel.: 07443 1511  
Johanniter-Apotheke, Jettingen,  
Mauerswiesenstraße 2, Tel.: 07452 210

**Montag, 05.09.2022**

Linden-Apotheke, Pfalzgrafenweiler,  
Hauptstraße 6, Tel.: 07445 81212  
Spitzweg-Apotheke, Empfingen,  
Weiherplatz 13, Tel.: 07485 210

**Dienstag, 06.09.2022**

Rosen-Apotheke am Turm, Nagold,  
Turmstraße 4, Tel.: 07452 84060

**Mittwoch, 07.09.2022**

Apotheke, Wildberg,  
Marktstraße 20, Tel.: 07054 5132  
Rosen-Apotheke, Altensteig,  
Rosenstraße 55, Tel.: 07453 7112

**Donnerstag, 08.09.2022**

Rathaus-Apotheke, Bondorf  
(Kreis Böblingen), Hindenburgstraße 31,  
Tel.: 07457 8222

Waldach-Apotheke, Waldachtal (Salzstetten), Hauptstraße 18, Tel.: 07486 855

## Soziale Dienste

**Evangelischer Tageselternverein  
im Landkreis Calw e.V.**

Marion Sailer-Spies  
Kontakt: 07452/8410-70  
[m.sailer-spies@diakonie-nsw.de](mailto:m.sailer-spies@diakonie-nsw.de)  
Internet:  
[www.diakonie-nordschwarzwald.de](http://www.diakonie-nordschwarzwald.de)

**Diakoniestation Altensteig**

Am Brunnenhäusle 9  
Häusliche Kranken- und Altenpflege,  
Nachbarschaftshilfe u. hauswirtschaftliche  
Versorgung, Betreuungsdienst, Betreuungsg  
ruppe für Menschen mit Demenz,  
Essen auf Rädern, Hausnotruf, Pflegean  
leitung, Hospizdienst  
Mo. - Fr. 8.30 – 12.00 Uhr  
und 13.00 – 16.00 Uhr,  
Tel: 07453 9323-0  
Hospizgruppe: Tel. 07453 9323-25

**Evangelischer Diakonieverband  
im Landkreis Calw**

[www.kreisdiakonie-calw.de](http://www.kreisdiakonie-calw.de)  
Diakonische Bezirksstelle Nagold  
Hohestr. 8, 72202 Nagold  
Tel: 07452 841029, Fax: 074522 841044  
[post@diakonie-nagold.de](mailto:post@diakonie-nagold.de)  
Müttergenesungs- und Mutter-Kind-Kuren

**Psychosoziale Familien- und  
Lebensberatung**

Offene Sprechstunde: Dienstag und  
Donnerstag 10:30 - 12 Uhr und 15 -  
16:30 Uhr oder Termin nach Vereinba  
rung

**Landratsamt Calw**

**Fachdienst Kindertagespflege**

Ansprechpartnerinnen: Silvia Murphy &  
Martina Haag  
Termine n. Vereinbarung unter  
Tel.: 07051 160-146, Fax 07051 795-  
146; E-Mail: [Silvia.Murphy@kreis-calw.de](mailto:Silvia.Murphy@kreis-calw.de)  
oder [Martina.Haag@kreis-calw.de](mailto:Martina.Haag@kreis-calw.de)

**Infektionsschutzbelehrungen für Be  
schäftigte in Lebensmittelbetrieben  
und Küchen**

Termin nach Vereinbarung, Tel. -942

**Schwangeren- und Schwanger  
schaftskonfliktberatung**

Termin nach Vereinbarung, Tel. -940



### Kontakt- und Informationsstelle für Selbsthilfe(gruppen)

jetzt Zimmer B 413, Tel. -199,  
 E-Mail: selbsthilfe@kreis-calw.de

### Anlaufstelle sexuelle Gewalt

Termine nach Vereinbarung

### Pflegestützpunkt im Landkreis Calw

Wir beraten pflegebedürftige Menschen und ihre Angehörigen  
 kostenfrei und neutral.

Unsere Kontaktzeiten:

Montag - Freitag: 09.00 – 12.00 Uhr

Donnerstag: 14.00 - 18.30 Uhr

Und nach Vereinbarung

Tel.: 07051-160 329



### Onyx Beratungsstelle



### Beratungsstelle bei sexualisierter Gewalt an Kindern und Jugendlichen des Landkreises Calw

- Vertrauliche Beratung bei sexualisierter Gewalt an Kindern  
 und Jugendlichen für Betroffene, Angehörige und Vertrau-  
 enspersonen

- Gemeinsame Erarbeitung von Handlungskonzepten

- Verleih von Präventionskoffern für verschiedene Altersgruppen  
 an Fachkräfte

Kontakt: Tel. 07452 842-580; Mobil: 0170 4544080;

E-Mail: OnyxX@kreis-calw.de

### Schuldnerberatung

Offene Sprechstunde:

Mittwoch 15:00 - 17:30 Uhr oder Termin nach Vereinbarung

### Migrationserstberatung

Termin nach Vereinbarung

### Baden-Württembergischer Landesverband für Prävention und Rehabilitation, Fachstelle Sucht

Bahnhofstr. 31, 75365 Calw, Tel. 07051 93616,

Fax 07051 936188, E-Mail: fs-calw@bw-lv.de

Beratungsgespräche sind nach Terminvereinbarung möglich.

### Soziale Hilfen

„WEISSER RING“ - Gemeinnütziger Verein zur Unterstützung  
 von Kriminalitätsopfern und zur Verhütung von Straftaten e. V.  
 Infotelefon 01803 343434, Außenstelle Calw, Tel. 07082  
 4131725.

### Deutsches Rotes Kreuz

Kreisverband Calw e.V.

### Geschäftsstelle

Rudolf-Diesel-Straße 15, 75365 Calw

Telefon: 07051 7009-0, Fax: 07051 7009-999

E-Mail: info@drk-kv-calw.de, Internet: www.drk-kv-calw.de

**Notfallrettung/Feuerwehr** Telefon: 112

**Krankentransport** Telefon: 07051 19222

**Ärztlicher Bereitschaftsdienst** Telefon 116117

### Soziale Dienste

### Hausnotruf „Essen auf Rädern“, Fahrdienst, Gesundheits- programm, Seniorenreisen, Besuchsdienst, Familienbildung

Sabine Wiegand, Tel. 07051 7009-140

Daniel Vejsada, Tel. 07051 7009-141

E-Mail: wiegand@drk-kv-calw.de, vejsada@drk-kv-calw.de

### Rotkreuz-Kurse

z. B. Erste Hilfe oder Ersthelfer in Betrieben

Werner Schlotter, Tel. 07051 7009-110

E-Mail: ausbildung@drk-kv-calw.de

### Auskünfte rund um Ihre Mitgliedschaft

Gudrun Seeger, Tel. 07051 7009-110

E-Mail: ausbildung@drk-kv-calw.de

### Landratsamt Calw

### Betreuungsbehörde

Aufklärung und Beratung über Vorsorgevollmachten und  
 Betreuungsverfügungen

Unterschriftsbeglaubigungen auf Vorsorgevollmachten und

Betreuungsverfügungen

Informationen zum Betreuungsrecht

Kontakt: 07051 160-217

### EUTB Ergänzende unabhängige Teilhaberberatung



### Im Landkreis Calw Beratungsangebot für Menschen mit Behinderung zu Fragen der Teilhabeleistungen

Beratungsstelle in der Urschelstiftung (Burgcenter)

1a Zugang Beratungsgesellschaft mbH

Zwingerweg 2, 72202 Nagold

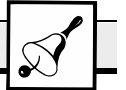
Tel: 0162 6093821

E-Mail: teilhaberberatung@1a-zugang.de

Beratungen finden nach telefonischer Terminvereinbarung statt.

Wir bieten auch aufsuchende Beratung an.

## Termine/Veranstaltungen



### Samstag, 03. September

Altpapiersammlung SV Ettmannsweiler

### Montag, 05. September

20:00 Uhr Übung FFW Aichhalden - Oberweiler

### Samstag, 10. September

Saisonopening Jugend TSV Simmersfeld

### Sonntag, 11. September

Mitarbeitertag Evangelische Kirchengemeinde Simmersfeld

### Dienstag, 13. September

Bioabfall

09:00 Uhr Schulanfangsgottesdienst Evangelische Kirchengemeinde Simmersfeld

### Donnerstag, 15. September

13:00 Uhr Ausflug der FFW Simmersfeld Abteilung Alterswehr  
 nach Kappelrodeck/Ottenhöfen

### Samstag, 17. September

10:00 Uhr Einschulungsfeier mit Gottesdienst in der Albblick-  
 halle

Backen im Backhaus Dorfgemeinschaft Ettmannsweiler

### Samstag, 17. September - Sonntag, 18. September

11 Jahre Schnaitbach-Hexen e. V. Simmersfeld an der ehe-  
 maligen Löwenhütte

### Dienstag, 20. September

Halbtages-Seniorenausflug des Arbeitskreises Seniorenbegeg-  
 nung

### Freitag, 23. September

20:00 Uhr Übung FFW Aichhalden - Oberweiler

### Samstag, 24. September

11:30 Uhr – 14:00 Uhr Herbstfrüchte

Anmeldung und weitere Informationen bei Ute Krispenz

Per E-Mail: utekrispenz@web.de

Per Telefon: 07484 8679904

### Sonntag, 25. September

14:00 Uhr Gottesdienst im Kirchle Beuren Evangelische Kir-  
 chengemeinde Simmersfeld

### Montag, 26. September

Gelber Sack / Gelbe Tonne

### Dienstag, 27. September

Bioabfall

### Mittwoch, 28. September

Papier / Restabfall

**Wir hoffen alle, dass die Veranstaltungen wie geplant statt-  
 finden können. Ein gewisses Maß an Unsicherheit besteht  
 coronabedingt sicher auch weiterhin. Deshalb sind die An-  
 gaben bis auf Weiteres ohne Gewähr!**

**SEKUNDEN  
 ENTSCHEIDEN  
 IM NOTFALL**

**112**

Feuerwehr, Notarzt und Rettungsdienst

## Amtliche Mitteilungen



### Baugesuche / Bauvoranfragen

Baugesuche und Bauvoranfragen werden im Technischen Ausschuss beraten. Diese Beratungen sind öffentlich - für die Zuhörer liegt entsprechendes Informationsmaterial bereit - und finden jeweils vor der Gemeinderatssitzung statt.

Spätester Abgabetermin der Unterlagen ist **Montag, 12. September 2022, 12.00 Uhr**, in der Woche vor der Gemeinderatssitzung am Mittwoch, 20. Juli.

Später eingehende Unterlagen können erst in der darauffolgenden Sitzung beraten werden. Bitte haben Sie dafür Verständnis.



### Gemeinderatssitzung

#### Gemeinderat

Die nächste offizielle öffentliche Gemeinderatssitzung findet am **Mittwoch, 21. September, um 20.00 Uhr** statt.

Interessenten sind zur Teilnahme herzlich eingeladen. Für die Zuhörer und die Presse liegen die Vorlagen, die den Gemeinderäten zur Vorbereitung zugesandt werden - wie üblich - im Sitzungssaal auf.

Auf die ortsübliche Bekanntgabe gemäß § 34 GemO an der Rathustafel und den Bekanntmachungstafeln wird hingewiesen.

gez. Jochen Stoll  
Bürgermeister

### Sachlicher Teilflächennutzungsplan „Hochnagoldtal 2035 – Gewerbe“ der vereinbarten Verwaltungsgemeinschaft Altensteig

#### Öffentliche Auslegung

Der Gemeinsame Ausschuss der Verwaltungsgemeinschaft Altensteig hat am 07.07.2022 den Entwurfs- und Auslegungsbeschluss für den sachlichen Teilflächennutzungsplan „Hochnagoldtal 2035 - Gewerbe“ gefasst. Im Vorverfahren fanden bereits die Öffentlichkeitsbeteiligung sowie die Beteiligung der Behörden und sonstigen Träger öffentlicher Belange statt. Mit den Anregungen und Vorschlägen hat sich der Gemeinsame Ausschuss der Verwaltungsgemeinschaft ausführlich beschäftigt und die Abwägung durchgeführt. Als Ergebnis ist nun der entsprechend angepasste Planentwurf beschlossen worden.

Im Rahmen dieses Teilflächennutzungsplanes sollen die dringend erforderlichen Erweiterungen der bestehenden Gewerbe-/Industriegebiete auf den Gesamtmarkungen der Stadt Altensteig, der Gemeinde Simmersfeld und der Gemeinde Egenhausen abgebildet werden. Zudem werden die Planungen des aktuell rechtskräftigen Flächennutzungsplanes im Hinblick auf nicht zu realisierende Gewerbegebiete angepasst.

Im Einzelnen geht es um folgende Gewerbe-Planflächen:

- PL 1 Industrie- und Gewerbepark Turmfeld Altensteig-Egenhausen – Erweiterung der Planfläche um 10 ha
- PL 2 INTERKOM Enz-Nagold und Gewerbegebiet „Forchenbusch“ in Simmersfeld – Erweiterung der Planflächen um insg. 15 ha
- PL 3 Gewerbegebiet Altensteig-Garrweiler – Erweiterung der Planfläche um 1,8 ha
- PL 4 Gewerbegebiet „Härte“ in Altensteig-Spielberg – Erweiterung der Planfläche um 4 ha
- PL 5 Gewerbegebiet „Eschbachwasen“ in Altensteig-Walddorf – Entfall der Planfläche
- PL 6 Gewerbegebiet Altensteig-Überberg – Entfall der Planfläche
- PL 7 Gewerbegebiet Überberg/Ettmannsweiler – Übernahme als Bestandsfläche durch Aufstellung eines Bebauungsplans im Parallelverfahren
- PL 8 Gewerbegebiet „Hub“ in Egenhausen – Erweiterung der Planfläche um 2 ha

Zu jeder Planfläche sind die Einstufungen zu den übergeordneten Planungen, das Planungsziel und der Umweltbericht erarbeitet. So können bereits im Vorfeld der Planung alle bis dahin bekannten relevanten Gesichtspunkte berücksichtigt werden.

Der Entwurf des Teilflächennutzungsplans mit Begründung sowie die nach Einschätzung der Gemeinde wesentlichen, bereits vorliegenden umweltbezogenen Stellungnahmen und Informationen werden gemäß § 3 Abs. 2 BauGB je einschließlich

**von Montag, den 12.09.2022 bis Freitag, den 14.10.2022,**

bei der Stadtverwaltung Altensteig, Stadtbauamt, Rathausplatz 1, 72213 Altensteig und zwar im Wartebereich vor den Zimmern 302 und 303 im 2. Obergeschoss während der üblichen Dienststunden öffentlich ausgelegt.

#### Dienststunden der Stadtverwaltung Altensteig:

Montag bis Freitag von 8:00 bis 12:30 Uhr  
Donnerstag von 14:00 bis 18:00 Uhr

Bei den Gemeinden Egenhausen und Simmersfeld liegt ebenfalls je ein kompletter Entwurf des Teilflächennutzungsplans aus. Bitte erkundigen Sie sich hier nach den Öffnungszeiten bzw. evtl. erforderlichen Terminabsprachen.

Außerdem sind sämtliche Unterlagen auf der Homepage der Stadt Altensteig unter **www.altensteig.de** ->Leben -> Aktuelles zur Ansicht und zum Download bereit gestellt.

Während der Auslegung können Sie folgende nach Einschätzung der Verwaltungsgemeinschaft wesentlichen, bereits vorliegenden **umweltbezogenen** Unterlagen einsehen:

- **Umweltbericht des Büros HPC AG vom 23.06.2022**

Für den Teilflächennutzungsplan wurde der vorliegende Umweltbericht, als Teil II der Begründung, erarbeitet. Die neu dargestellten Planungsflächen wurden darin unter Umweltsichtspunkten bewertet. In diese Bewertung flossen übergeordnete Planungen, betroffene Schutzgebiete, geschützte Biotop- und geschützte Arten, die Ausprägung der Umweltschutzgüter Mensch, einschließlich der extensiven Erholung, Lebensräume, Boden, Wasser, Klima/Luft und Landschaft sowie die vorhandenen Kulturgüter ein.

Zur Einordnung der einzelnen Planungsflächen wurden Flächensteckbriefe erarbeitet, die neben der Bewertung der Umweltbelange auch Möglichkeiten zur Vermeidung, Minderung und Ausgleich von nachteiligen Umweltauswirkungen enthalten. Diese sind auf der Ebene des Bebauungsplans durch geeignete Festsetzungen verbindlich zu regeln. In Bezug auf den Artenschutz wurde zu jeder Planungsfläche eine Voreinschätzung getroffen, welche Artengruppen auf der Ebene des Bebauungsplans voraussichtlich näher zu betrachten sind.

Für die einzelnen Planungsflächen lässt sich zusammenfassend festhalten:

- **PL 1 Industrie- und Gewerbepark „Turmfeld“, Altensteig/Egenhausen**  
Es handelt sich um zwischen Gewerbegebiet und Wald gelegene, unstrukturiert, vorwiegend landwirtschaftlich (Acker/Grünland) genutzte Freiflächen; enthalten sind ein Einzelbaum und eine Scheune. Nördlich liegt eine Erddeponie mit Regenrückhaltebecken. In geringem Maße wird Wald überplant. Die Planungsfläche ist insgesamt in mittlerem Maße empfindlich gegenüber der neuen Nutzung. Wertgebend sind insbesondere folgende Merkmale: Die Flächen haben Habitatpotenzial für Offenlandbrüter (z. B. für die gefährdete Feldlerche). Es handelt sich um Böden mit teils hoher Funktion als Filter und Puffer für Schadstoffe, natürlicher Bodenfruchtbarkeit und als Standort für naturnahe Vegetation.
- **PL 2a „INTERKOM Enz-Nagold“, Simmersfeld**  
Es handelt sich um großflächige, am Rande des interkommunalen Gewerbegebiets gelegene, vorwiegend forstwirtschaftlich genutzte Flächen. Die Fläche wird von einem Waldweg/Loipe durchzogen, der Waldrand ist durch einzelne Gehölze in geringem Maße strukturiert. Östlich verläuft die Kreisstraße K 4369. Die Planungsfläche ist insgesamt in mittlerem bis hohem Maße empfindlich gegenüber der neuen Nutzung. Wertgebend sind insbesondere folgende Merkmale: Randlich ist ein geschütztes Waldbiotop betroffen. Die gesamte Planfläche hat Habitatpotenzial für Fledermäuse und Vögel. Sie ist randlich als Auerhuhn-Schutzgebiet (3. Priorität) ausgewiesen; die aktuellen Verbreitungsgebiete liegen allerdings ca. 3,5 km entfernt. Ggf. ist die Hasel-

maus betroffen. Die Böden haben eine teils hohe Funktion als Ausgleichskörper im Wasserkreislauf. Als Waldfläche weist die Fläche eine hohe bioklimatische Ausgleichs- und Filterfunktion auf.

- **PL 2b Gewerbegebiet „Forchenbusch“, Simmersfeld**

Es handelt sich um eine am Rande des interkommunalen Gewerbegebiets gelegene, vorwiegend forstwirtschaftlich genutzte Fläche. Die Fläche wird von einem Waldweg/Loipe durchzogen, der Waldrand ist durch einzelne Gehölze in geringem Maße strukturiert. Westlich verläuft die Landesstraße L 351.

Die Planungsfläche ist insgesamt in mittlerem Maße empfindlich gegenüber der neuen Nutzung. Wertgebend sind insbesondere folgende Merkmale: Die gesamte Planfläche hat Habitatpotenzial für Fledermäuse und Vögel; ggf. ist die Haselmaus betroffen. Die aktuellen Verbreitungsgebiete des Auerhuhns liegen ca. 3,5 km entfernt. Die Böden haben eine teils hohe Funktion als Ausgleichskörper im Wasserkreislauf. Als Waldfläche weist die Fläche eine hohe bioklimatische Ausgleichs- und Filterfunktion auf.

- **PL 3 Gewerbegebiet „Garrweiler“**

Es handelt sich um im Anschluss an eine gewerbliche Fläche gelegene, vorwiegend landwirtschaftlich (Acker/Grünland) und als Silage-Lager genutzte Freifläche. Die Planungsfläche ist insgesamt in geringem bis mittlerem Maße empfindlich gegenüber der neuen Nutzung. Wertgebend sind insbesondere folgende Merkmale: Die Hecken und Einzelbäume im Gebiet bieten Habitatpotenzial für Höhlen- und Zweigbrüter; am Rand des Gebiets und im Umfeld ist die Feldlerche zu erwarten. Es handelt sich um Böden mit mittlerer bis hoher natürlicher Bodenfruchtbarkeit (Vorrangfläche Stufe II). Das bestehende Gewerbegebiet ist teilweise bereits eingegrünt.

- **PL 4 Gewerbegebiet „Härte“, Spielberg**

Es handelt sich um im Anschluss an eine gewerbliche Fläche am Ortsrand gelegene, landwirtschaftlich (Acker/Grünland) genutzte Freiflächen mit mäßiger Relevanz für die siedlungsnahe Erholung. Die Planungsfläche ist insgesamt in geringem bis mittlerem Maße empfindlich gegenüber der neuen Nutzung. Wertgebend sind insbesondere folgende Merkmale: Innerhalb des Gebiets und im Umfeld ist die Feldlerche zu erwarten. Es handelt sich um Böden mit mittlerer bis hoher natürlicher Bodenfruchtbarkeit.

- **PL 8 Gewerbegebiet „Hub“, Gemeinde Egenhausen**

Es handelt sich um im Anschluss an eine gewerbliche Fläche am Ortsrand gelegene, landwirtschaftlich (Acker/Grünland) genutzte Freiflächen mit Relevanz für die siedlungsnahe Erholung. Die Planungsfläche ist insgesamt in mittlerem Maße empfindlich gegenüber der neuen Nutzung. Wertgebend sind insbesondere folgende Merkmale: Randlich des Gebiets und im Umfeld ist die Feldlerche zu erwarten. Es handelt sich um Böden mit teils hoher Bedeutung als Filter und Puffer für Schadstoffe. Die Flächen weisen eine hohe Bedeutung als Kaltluftentstehungsgebiet auf.

Die Empfindlichkeit der einzelnen Planungsflächen wurde in die Abwägung einbezogen. Mit der Aufstellung des sachlichen Teilflächennutzungsplans „Hochnagoldtal 2035 – Gewerbe“ werden voraussichtlich solche Umweltauswirkungen vorbereitet, die Eingriffe im Sinne des Bundesnaturschutzgesetzes (BNatSchG) darstellen. Die konkrete Beachtung der Eingriffsregelung, wonach Eingriffe zu vermeiden, zu mindern oder auszugleichen sind, erfolgt in den nachgeschalteten Bebauungsplanverfahren.

Für die geplanten Gewerbeflächenenerweiterungen der PL 1, PL 2a und PL 2b werden Waldflächen beansprucht. Für diese Flächen ist daher nach § 10 i. V. m. § 9 LWaldG im Rahmen der vorbereitenden Bauleitplanung eine Waldumwandlungserklärung durch die höhere Forstbehörde erforderlich. Ein entsprechender Antrag auf Waldumwandlung wird im weiteren Verfahren als Grundlage für die Waldumwandlungserklärung gestellt. Im Antrag werden der Bedarf und Aussagen zu Alternativen außerhalb des Walds sowie Maßnahmen zum forstrechtlichen Ausgleich dargestellt.

• **Stellungnahmen der Fachbehörden beim Landratsamt Calw vom 29.04.2021** im Rahmen der frühzeitigen Beteiligung vom 11.03. – 23.04.2021 zu den Themen Umweltschutz (Immissionsschutz), Forstrecht (Waldumwandlung,

Waldbiotop), Naturschutz/Landwirtschaft (regionaler Grünzug, Vorbehaltsgebiete für Erholung, Landwirtschaft und Mindestflur, Artenschutz).

• **Stellungnahme des Regionalverbands Nordschwarzwald vom 20.04.2021** im Rahmen der frühzeitigen Beteiligung vom 11.03. – 23.04.2021 zu den Themen regionaler Grünzug, Vorbehaltsgebiete für Erholung, Landwirtschaft und Mindestflur.

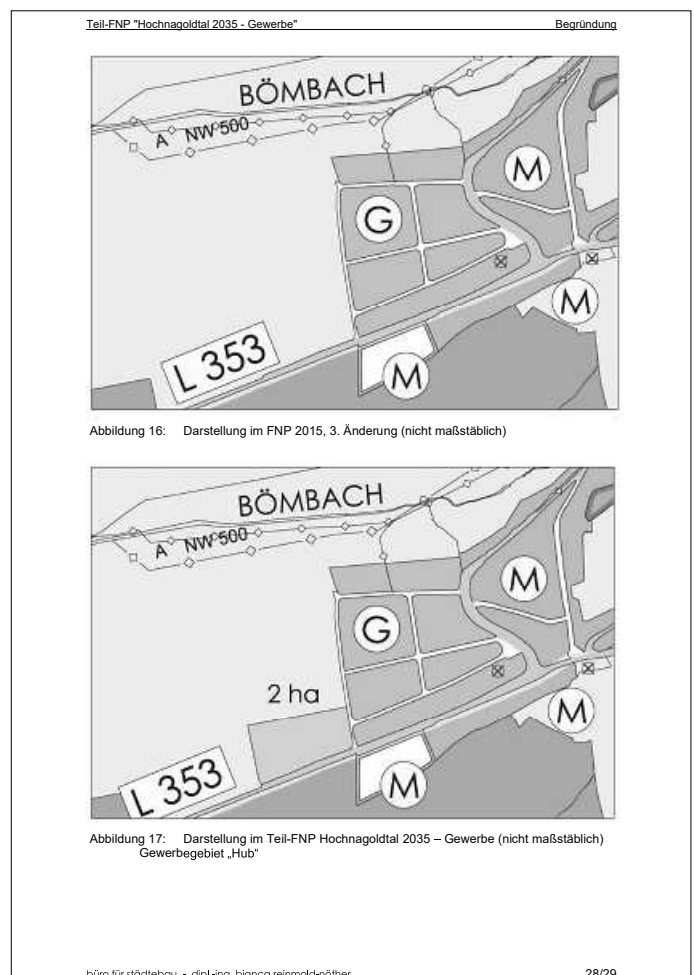
• **Stellungnahme des Regierungspräsidiums Karlsruhe, Abt. 2 – Raumordnung, vom 16.04.2021** im Rahmen der frühzeitigen Beteiligung vom 11.03. – 23.04.2021 zu den Themen regionaler Grünzug, Vorbehaltsgebiete für Erholung, Landwirtschaft und Mindestflur.

• **Stellungnahme des Regierungspräsidiums Freiburg, Abt. Forst, vom 04.05.2021/16.02.2022** im Rahmen der frühzeitigen Beteiligung vom 11.03. – 23.04.2021 zu den Themen Waldumwandlung, Waldabstand und Waldbiotop.

Jedermann kann während der angegebenen Auslegungsfrist, also bis einschließlich 14.10.2022, Stellungnahmen **schriftlich** an die Geschäftsstelle der Verwaltungsgemeinschaft, Stadtbauamt Altensteig, Rathausplatz 1, 72213 Altensteig oder **mündlich zur Niederschrift** während der Dienststunden nach vorheriger terminlicher Absprache mit den Mitarbeitern des Stadtbauamts Altensteig unter der Tel.-Nr. 07453 9461-132 oder per E-Mail an juliana.raslic@altensteig.de richten. Bei schriftlich vorgebrachten Stellungnahmen ist die volle Anschrift der Beteiligten anzugeben.

Nach Abschluss der öffentlichen Auslegung wird sich der Gemeinsame Ausschuss der Verwaltungsgemeinschaft mit den vorgebrachten Bedenken und Anregungen beschäftigen und über den endgültigen Beschluss des Planwerks entscheiden.

Es wird darauf hingewiesen, dass eine Vereinigung im Sinne des § 4 Abs. 3 Satz 1 Nr. 2 des Umwelt-Rechtsbehelfsgesetzes (UmwRG) in einem Rechtsbehelfsverfahren nach § 7 Abs. 2 UmwRG gemäß § 7 Abs. 3 Satz 1 UmwRG mit allen Einwendungen ausgeschlossen ist, die sie im Rahmen der Auslegungsfrist nicht oder nicht rechtzeitig geltend gemacht hat, aber hätte geltend machen können.





Teil-FNP "Hochnagoldtal 2035 - Gewerbe" Begründung

Abbildung 6: Darstellung im FNP 2015, 3. Änderung (nicht maßstäblich)

Abbildung 7: Darstellung im Teil-FNP Hochnagoldtal 2035 – Gewerbe (nicht maßstäblich)  
Gewerbegebiet Garrweiler

büro für städtebau - dipl.-ing. bianca reinmald-nöther 18/29

Teilkarte\_Garrweiler

Teil-FNP "Hochnagoldtal 2035 - Gewerbe" Begründung

Abbildung 8: Darstellung im FNP 2015, 3. Änderung (nicht maßstäblich)

Abbildung 9: Darstellung im Teil-FNP Hochnagoldtal 2035 – Gewerbe (nicht maßstäblich)  
Gewerbegebiet "Härte"

büro für städtebau - dipl.-ing. bianca reinmald-nöther 20/29

Teilkarte\_Spielberg\_Härte

Teil-FNP "Hochnagoldtal 2035 - Gewerbe" Begründung

Abbildung 4: Darstellung im FNP 2015, 3. Änderung (nicht maßstäblich)

Abbildung 5: Darstellung im Teil-FNP Hochnagoldtal 2035 – Gewerbe (nicht maßstäblich)  
INTERKOM Enz-Nagold und Gewerbegebiet „Forchenbusch“

büro für städtebau - dipl.-ing. bianca reinmald-nöther 16/29

Teilkarte\_Simmersfeld\_INTERKOM+Forchenbusch

Teil-FNP "Hochnagoldtal 2035 - Gewerbe" Begründung

Abbildung 2: Darstellung im FNP 2015, 3. Änderung (nicht maßstäblich)

Abbildung 3: Darstellung im Teil-FNP Hochnagoldtal 2035 – Gewerbe (nicht maßstäblich)  
Industrie- und Gewerbepark Turmfeld

büro für städtebau - dipl.-ing. bianca reinmald-nöther 14/29

Teilkarte\_Turmfeld

Teil-FNP "Hochnagoldtal 2035 - Gewerbe" Begründung

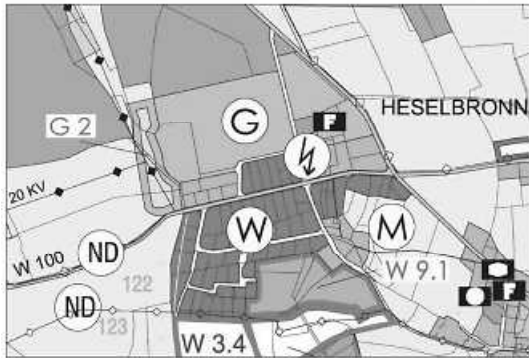


Abbildung 12: Darstellung im FNP 2015, 3. Änderung (nicht maßstäblich)

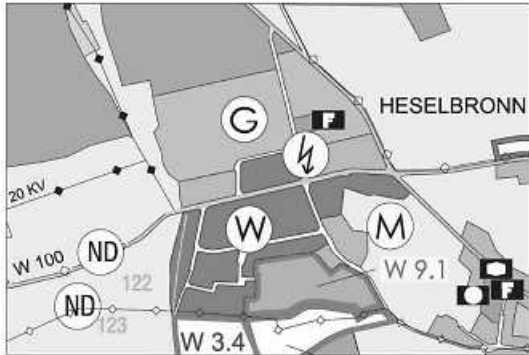


Abbildung 13: Darstellung im Teil-FNP Hochnagoldtal 2035 – Gewerbe (nicht maßstäblich)  
Gewerbegebiet Überberg

büro für städtebau - dipl.-ing. bianca reinhold-nöther

24/29

Teilkarte\_Überberg

Teil-FNP "Hochnagoldtal 2035 - Gewerbe" Begründung

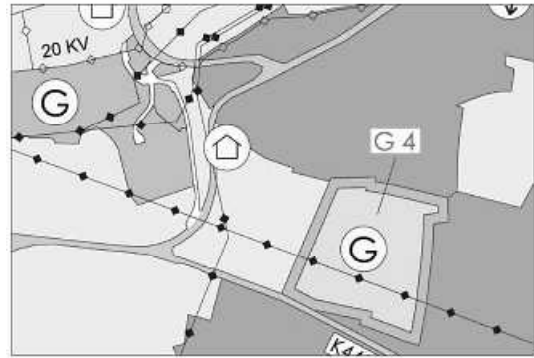


Abbildung 10: Darstellung im FNP 2015, 3. Änderung (nicht maßstäblich)

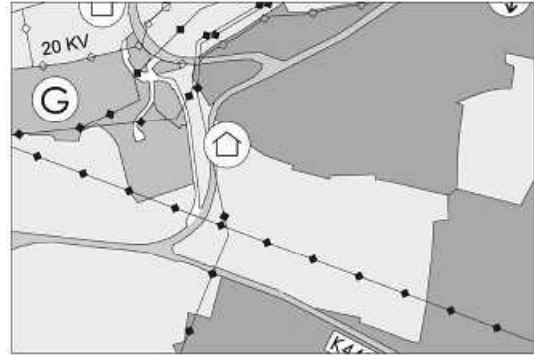


Abbildung 11: Darstellung im Teil-FNP Hochnagoldtal 2035 – Gewerbe (nicht maßstäblich)  
Gewerbegebiet „Eschbachwasen“

büro für städtebau - dipl.-ing. bianca reinhold-nöther

22/29

Teilkarte\_Walddorf\_Eschbachwasen

Teil-FNP "Hochnagoldtal 2035 - Gewerbe" Begründung

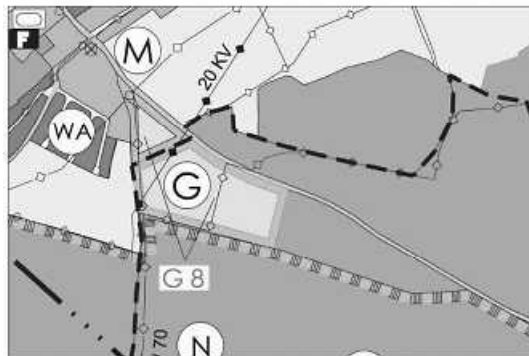


Abbildung 14: Darstellung im FNP 2015, 3. Änderung (nicht maßstäblich)

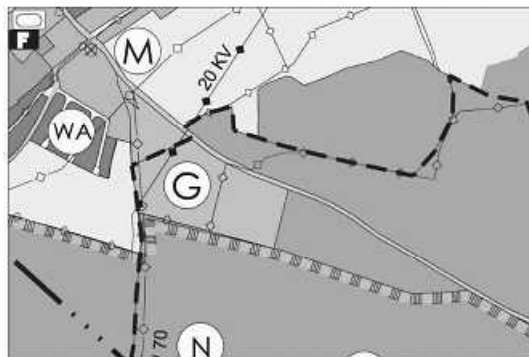


Abbildung 15: Darstellung im Teil-FNP Hochnagoldtal 2035 – Gewerbe (nicht maßstäblich)  
Gewerbegebiet Überberg / Ettmannweiler

büro für städtebau - dipl.-ing. bianca reinhold-nöther

26/29

Teilkarte\_Überberg-Ettmannweiler

## Testzentrum in Simmersfeld

Freudenstädter Straße 2, Simmersfeld  
Montag – Sonntag: 8 – 17 Uhr  
Anmeldung möglich unter [www.testzentrum-simmersfeld.de](http://www.testzentrum-simmersfeld.de)

## Austausch der Wasserzähler in den Ortsteilen

(Aichhalden-Oberweiler, Beuren, Ettmannweiler,  
Fünfbronn)

In den nächsten Wochen werden die Wasseruhren in den Ortsteilen ausgetauscht.

Dies erfolgt durch die Mitarbeiter des Bauhofs.

Es wird gebeten darauf zu achten, dass die Wasserzähler gut zugänglich und in ordentlichem Zustand sind.

Vielen Dank!

## IMPRESSUM

### Herausgeber:

Gemeinde Simmersfeld

### Druck und Verlag:

Nussbaum Medien  
Weil der Stadt GmbH & Co. KG,  
71263 Weil der Stadt,  
Merklinger Str. 20,  
Telefon 07033 525-0,  
[www.nussbaum-medien.de](http://www.nussbaum-medien.de)

### Verantwortlich für den amtlichen Teil, alle sonstigen Verlautbarungen und Mitteilungen:

Bürgermeister Jochen Stoll,  
72226 Simmersfeld, Gartenstraße 14  
oder sein Vertreter im Amt.

### Verantwortlich für „Was sonst noch interessiert“ und den Anzeigenteil:

Klaus Nussbaum, Opelstraße 29,  
68789 St. Leon-Rot

## INFORMATIONEN

**Vertrieb (Abonnement und Zustellung):** G.S. Vertriebs GmbH,  
Josef-Beyerle-Str. 2,  
71263 Weil der Stadt,

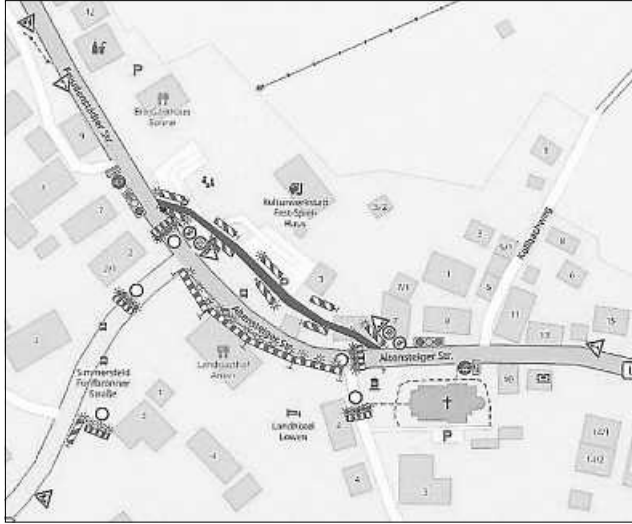
Tel.: 07033 6924-0,  
E-Mail: [info@gsvertrieb.de](mailto:info@gsvertrieb.de)  
Internet: [www.gsvertrieb.de](http://www.gsvertrieb.de)

**Anzeigenverkauf:**  
[wds@nussbaum-medien.de](mailto:wds@nussbaum-medien.de)

## Straßensperrung in Simmersfeld

Die L351 ist ab der Ausfahrt in Richtung Fünfbronn bis zur Einfahrt der Otto-Kaltenbach-Straße wegen Kanal-/Straßen- und Kabelbauarbeiten vom 15.08.2022 bis 18.09.2022 gesperrt. Eine einspurige Umleitung mit Ampelbetrieb ist vorgesehen.

Die Bevölkerung wird um Verständnis und Beachtung gebeten.



## Sanierung der Reute- und der Otto-Kaltenbach-Straße

Für die abschließenden Arbeiten in den genannten Straßen ist folgender Zeitplan vorgesehen:

- 14.09. Tragschicht Altensteiger Straße / Freudenstädter Straße
- 15.09. Hofflächen und Angleichungen
- 16.09. Deckschicht Otto-Kaltenbach-Straße bis Altensteiger Straße / Freudenstädter Straße
- 19.09. Deckschicht Altensteiger Straße / Hofflächen und Angleichungen
- 20.09. Deckschicht Reutestraße inkl. Kreuzung Mühlstraße / Gartenstraße / Otto-Kaltenbach-Straße

Die Otto-Kaltenbach-Straße ist ab der Kreuzung am Rathaus am 15.09. + 16.09. nicht befahrbar, die Kreuzung Mühlstraße / Gartenstraße / Otto-Kaltenbach-Straße / Reutestraße inkl. Reutestraße bis zum Wald runter ist am 19.09. + 20.09. nicht befahrbar.

Die einspurige Umfahrung mit Ampelbetrieb beim Alten Rathausplatz (Altensteiger Straße / Fünfbronner Straße) bleibt entsprechend des Baufortschritts im Kreuzungsbereich bestehen. Vielen Dank für Ihr Verständnis.

## Halbseitige Straßensperrung in Oberweiler

Ab dem 29.08.2022 bis zum 09.09.2022 ist in Oberweiler auf Grund von Sanierungsarbeiten am Abwasserkanal die Alte Straße halbseitig gesperrt.

Die Bevölkerung wird um Beachtung und Verständnis gebeten.

## Geschwindigkeitskontrollen



Am Montag, den 15. August 2022, wurde in Simmersfeld, B 294, Stationierungsz. 1.2, Höhe Windpark, in der Zeit von 10.10 Uhr bis 13.00 Uhr eine Geschwindigkeitskontrolle durchgeführt.

**Die Kontrolle erbrachte folgendes Ergebnis:**

### Simmersfeld:

Gemessene Fahrzeuge:	524
Erlaubte Geschwindigkeit:	100

Überschreitungen bis 10 km/h:	8
Überschreitungen von 11 bis zu 15 km/h:	11
Überschreitungen von 16 bis zu 20 km/h:	7
Überschreitungen von mehr als 20 km/h:	6

Am Freitag, den 19. August 2022, wurde in Simmersfeld, B 294, Abzw. Aichelberg, in der Zeit von 15.14 Uhr bis 18.55 Uhr eine Geschwindigkeitskontrolle durchgeführt.

**Die Kontrolle erbrachte folgendes Ergebnis:**

### Simmersfeld:

Gemessene Fahrzeuge:	692
Erlaubte Geschwindigkeit:	70
Überschreitungen bis 10 km/h:	33
Überschreitungen von 11 bis zu 15 km/h:	15
Überschreitungen von 16 bis zu 20 km/h:	16
Überschreitungen von mehr als 20 km/h:	26

## Standesamtliche Mitteilungen

## Schulen



## VHS Oberes Nagoldtal

### Neues Programm von vhs und jks erscheint am 1. September

Das neue vhs-Programm für Herbst/Winter 2022/23 wird am Donnerstag, 1. September, veröffentlicht.

Alle Kurse können Sie dann auch sofort buchen.

Für alle, die unser Heft im letzten Semester vermisst haben: Ab Donnerstag sind auch wieder aktuelle Programmhefte erhältlich. Dieses finden Sie in der Geschäftsstelle Nagold, den Rathäusern des Oberen Nagoldtals sowie an den bekanntesten Auslagestellen.

Wir laden Sie herzlich dazu ein, unser umfangreiches Angebot

auf der Homepage [www.vhson.de](http://www.vhson.de) durchzustöbern und hoffen, dass Sie etwas Passendes für sich finden!

Die Kurse finden selbstverständlich nach Maßgabe der geltenden Corona-Verordnungen und örtlichen Möglichkeiten statt. Alle Angemeldeten werden von uns immer aktuell informiert.

Wir freuen uns auf Sie!

Ihr Team der vhs Oberes Nagoldtal

